





**SUELO URBANO. CASCO CONSOLIDADO**

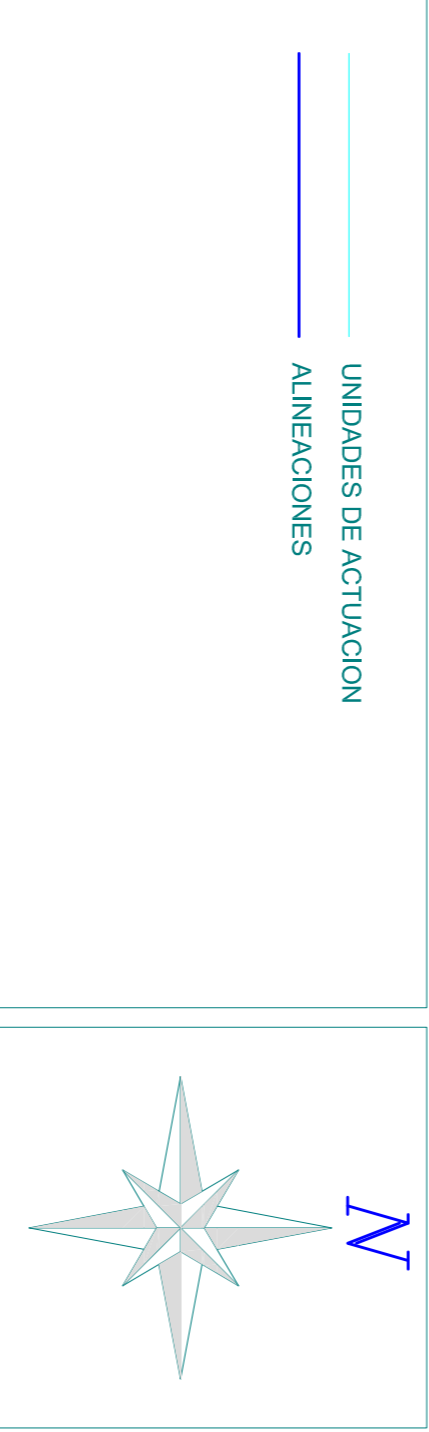
-  ZONA 1.- Casco Consolidado -C-C-
-  NIVEL 1.- Residencial Multifamiliar
-  ZONA 1.- Casco Consolidado
-  NIVEL 2.- Residencial Mixta
-  ENTORNO DE BIEN DE INTERES CULTURAL -B.I.C.-

**SUELO URBANO. AMPLIACION DE CASCO**

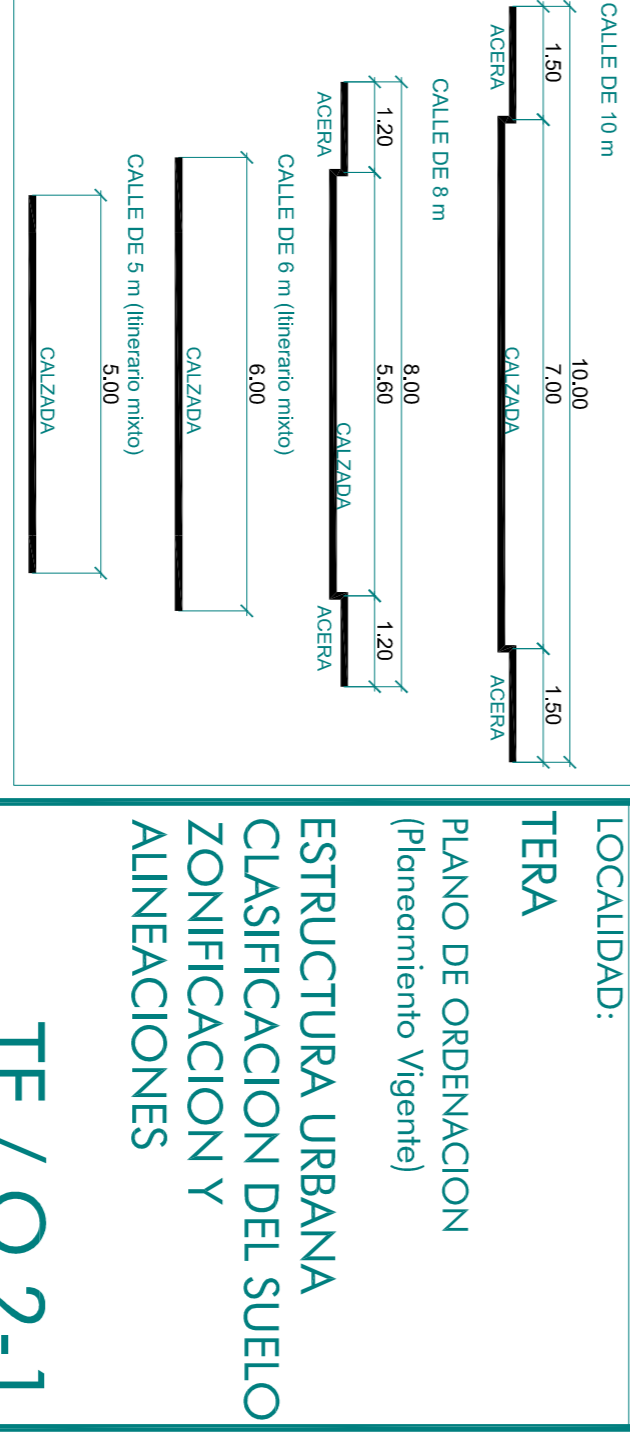
-  ZONA 2.- Ampliación de Casco
-  NIVEL 1.- Residencial Unifamiliar Mixta
-  ZONA 2.- Ampliación de Casco
-  NIVEL 4.- Residencial Unifamiliar Asistida


**SUELO URBANO NO CONSOLIDADO. UNIDADES DE ACTUACION**

-  ZONA 3.- Suelo Urbano No Consolidado
-  ZONA 2 NIVEL 1.- Residencial Unifamiliar Mixta



-  **PEH**  
PROTECCION DE EDIFICIOS HISTORICOS Y ELEMENTOS SINGULARES
-  **DS**  
DOTACIONAL Y SERVICIOS
-  **EV**  
ESPACIOS LIBRES Y ZONAS VERDES
-  **VI**  
RED VIARIA





**MODIFICACION PUNTAL Nº 1 y 2**  
**NORMAS URBANISTICAS MUNICIPALES**  
 TERMINO MUNICIPAL DE ALMARZA (SORIA)

LOCALIDAD:  
 TERA

PLANO DE ORDENACION  
 (Planeamiento Vigente)

ESTRUCTURA URBANA  
 CLASIFICACION DEL SUELO  
 ZONIFICACION Y  
 ALINEACIONES

**TE / O.2-1**

AUTOR DEL ENCARGO  
 DÑA. MARIA DOLORES GONZALEZ DE CASTEJON LARRAÑAGA

JOSE RAMON SAINZ MAGAÑA  
 ARQUITECTOS

E: 1 / 1.000      SOBRA, MARZO 2.009  
 HOJA 1 de 2