






**SUELO URBANO. CASCO CONSOLIDADO**

-  ZONA 1.- Casco Consolidado -C-C-
-  NIVEL 1.- Residencial Multifamiliar
-  ZONA 1.- Casco Consolidado
-  NIVEL 2.- Residencial Mixta
-  ENTORNO DE BIEN DE INTERES CULTURAL -B.I.C.-

**SUELO URBANO. AMPLIACION DE CASCO**

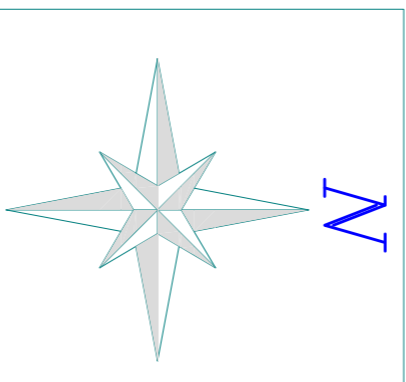
-  ZONA 2.- Ampliacion de Casco
-  NIVEL 1.- Residencial Unifamiliar Mixta
-  ZONA 2.- Ampliacion de Casco
-  NIVEL 4.- Residencial Unifamiliar Asistida

**SUELO URBANO NO CONSOLIDADO. UNIDADES DE ACTUACION**

-  ZONA 3.- Suelo Urbano No Consolidado
-  ZONA 2 NIVEL 1.- Residencial Unifamiliar Mixta

UNIDADES DE ACTUACION

ALINEACIONES



**PEH**  
PROTECCION DE EDIFICIOS HISTORICOS Y ELEMENTOS SIMBOLICOS

**DS**  
DOTACIONAL Y SERVICIOS

**EV**  
ESPACIOS LIBRES Y ZONAS VERDES

**VI**  
RED VARIA

LOCALIDAD: TERA

PLANO DE ORDENACION -Propuesta de Ordenacion-

ESTRUCTURA URBANA  
CLASIFICACION DEL SUELO  
ZONIFICACION Y  
ALINEACIONES

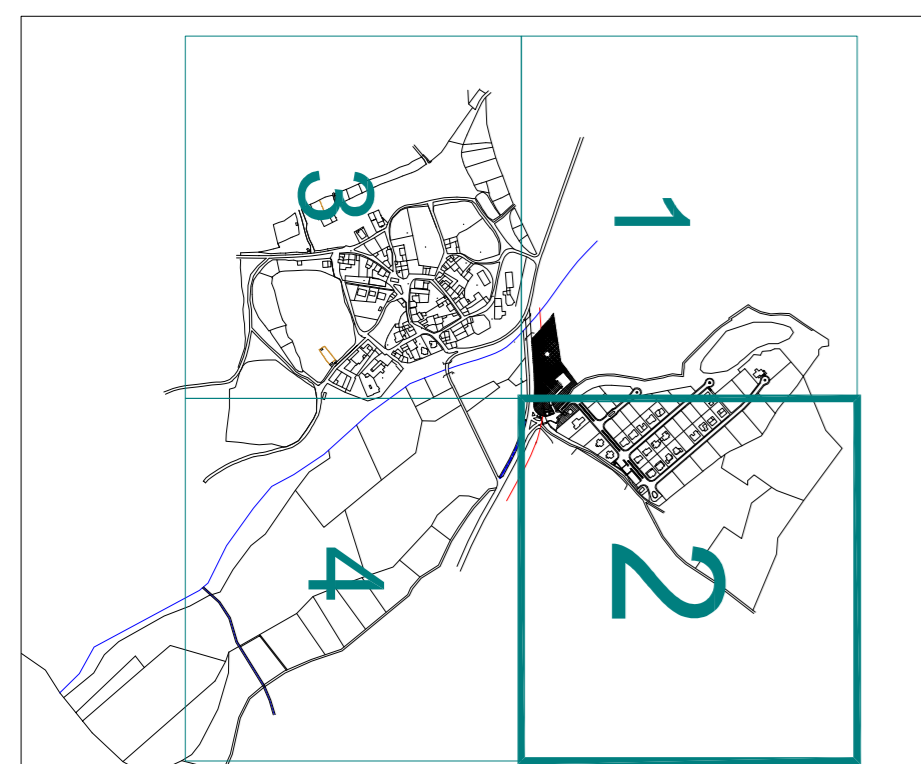
**TE / O.2-2**

AUTOR DEL ENCARGO  
DÑA. MARIA DOLORES GONZALEZ DE CASTEJON LARRAÑAGA

JOSE RAMON SAINZ MAGAÑA  
ARQUITECTO

E: 1 / 1.000      SOBRA, MARZO 2.010

HOLA 2 de 2



MODIFICACION PUNTAL Nº 1 y 2

**NORMAS URBANISTICAS MUNICIPALES**

TERMINO MUNICIPAL DE ALMARZA (SORIA)