








SUELO URBANO. CASCO CONSOLIDADO

-  ZONA 1.- Casco Consolidado -C-C-
-  NIVEL 1.- Residencial Multifamiliar
-  ZONA 1.- Casco Consolidado
-  NIVEL 2.- Residencial Mixta
-  ENTORNO DE BIEN DE INTERES CULTURAL -B.I.C.-

SUELO URBANO. AMPLIACION DE CASCO

-  ZONA 2.- Ampliacion de Casco
-  NIVEL 1.- Residencial Unifamiliar Mixta
-  ZONA 2.- Ampliacion de Casco
-  NIVEL 4.- Residencial Unifamiliar Asistida

SUELO URBANO NO CONSOLIDADO. UNIDADES DE ACTUACION

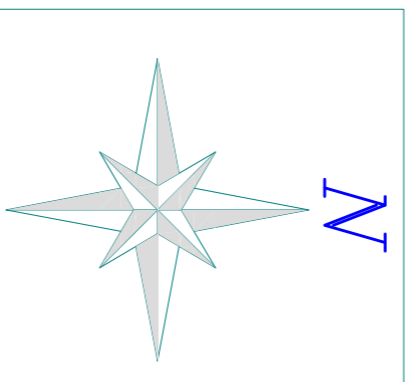
-  ZONA 3.- Suelo Urbano No Consolidado
-  ZONA 2 NIVEL 1.- Residencial Unifamiliar Mixta


SUPERFICIES PARCELAS RESULTANTES

Parcela	Superficie (m ²)	Superficie (m ²)
PARCELAS CESION MUNICIPAL	7.018,73 m²	
1	6.396,23 m ²	
2	622,50 m ²	
PARCELA CESION "ALTO AGUA S.L."	7.018,73 m²	
A	6.396,23 m ²	
	622,50 m ²	

UNIDADES DE ACTUACION

ALINEACIONES



-  PEH
PROTECCION DE EDIFICIOS HISTORICOS Y TERNIENTOS SIMOLANES
-  DS
DOTACIONAL Y SERVICIOS
-  EV
ESPACIOS LIBRES Y ZONAS VERDES
-  VI
RED VIARIA

MODIFICACION PUNTA N° 1 Y 2
NORMAS URBANISTICAS MUNICIPALES
TERMINO MUNICIPAL DE ALMARZA (SORIA)

LOCALIDAD:

TERA

PLANO DE ORDENACION
-Propuesta de Ordenacion-

PROPUESTA DE PERMUTA DE PARCELAS EN AREA DE ZONAS VERDES PUBLICAS Y TERRENOS COLINDANTES A LAS INSTALACIONES DE "ALTO AGUA S.L."

TE / O.3

AUTOR DEL ENCARGO
DÑA. MARIA DOLORES GONZALEZ DE CASTEJON LARRANAAGA

JOSE RAMON SAINZ MAGAÑA

ARQUITECTO

E: 1 / 1.000 SORBA, MARZO 2010

HOJA 1 de 1